



競技	競技会場
 <p>陸上 (トラック & フィールド)</p>	<p>京都市</p> <p>たけびしスタジアム京都 ・補助競技場 (京都市西京極総合運動公園内)</p> <p>京都市右京区西京極新明町 2 9 http://www.kyoto-sports.or.jp/facilities/detail.php?id=4</p>



■ 競技会場への推奨ルート

大阪駅(センタービレッジ)から競技会場へ

(OP オリジナルKansai One Pass 利用可能区間 WP オリジナルJR関西ワイドエリアパス利用可能区間)

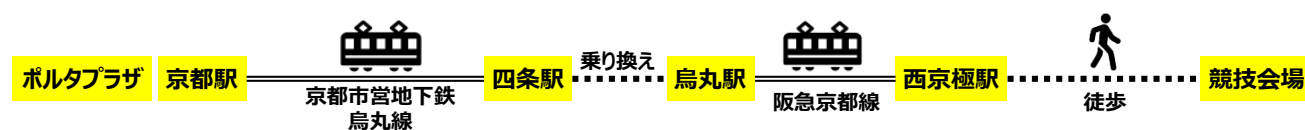


発地	着地	移手段	交通バス	路線	方面表示	時間	備考
大阪梅田駅	西京極駅	鉄道	OP	阪急京都線	京都河原町方面	36分	※
西京極駅	競技会場	徒歩				10分	

※西京極駅までは京都河原町駅行きの特急にご乗車いただき、途中の桂駅にて準急・普通電車にお乗り換え下さい。

マスターズビレッジ京都から競技会場へ

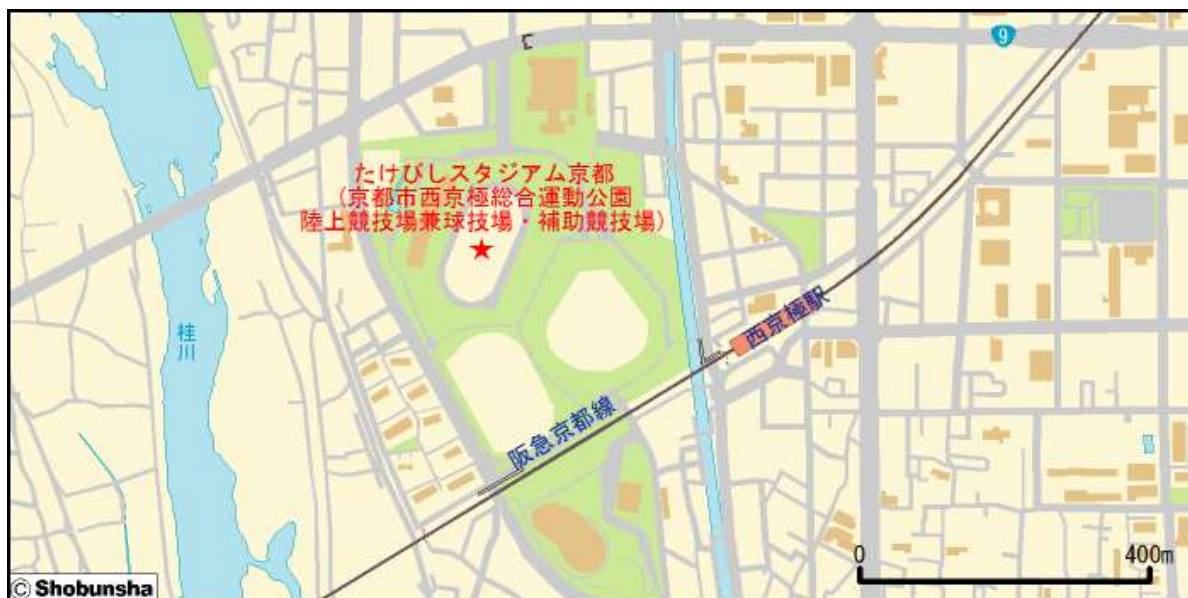
マスターズビレッジ京都： 京都駅前地下「ポルタプラザ」内



発地	着地	移手段	交通バス	路線	方面表示	時間	備考
ポルタプラザ 京都駅	四条駅	鉄道	OP	京都市営地下鉄烏丸線	北大路・国際会館方面	15分	
烏丸駅	西京極駅	鉄道	OP	阪急京都線	大阪梅田方面	6分	※
西京極駅	競技会場	徒歩				10分	

※四条駅と烏丸駅は隣接しており、四条駅北改札から烏丸駅西改札口へは徒歩約3分ほどです。

■競技会場までの地図



■たけびしスタジアム京都・補助競技場

■高速道路のインターチェンジから

■駐車場情報

・開催期間中、会場周辺は大変混雑することが想定されます。自家用車でのご来場はご遠慮いただき、公共交通機関でのご来場をお願い致します。

■その他交通における注意事項

2020年2月1日現在